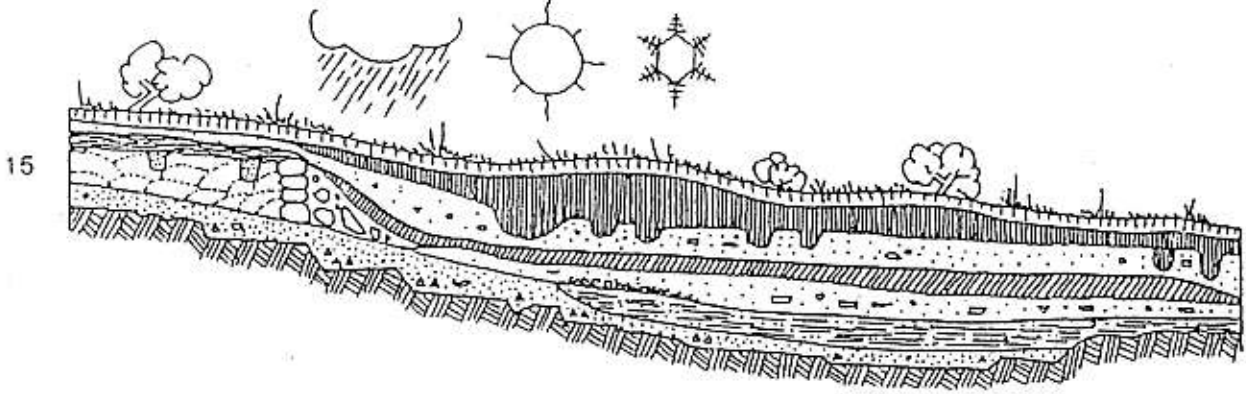
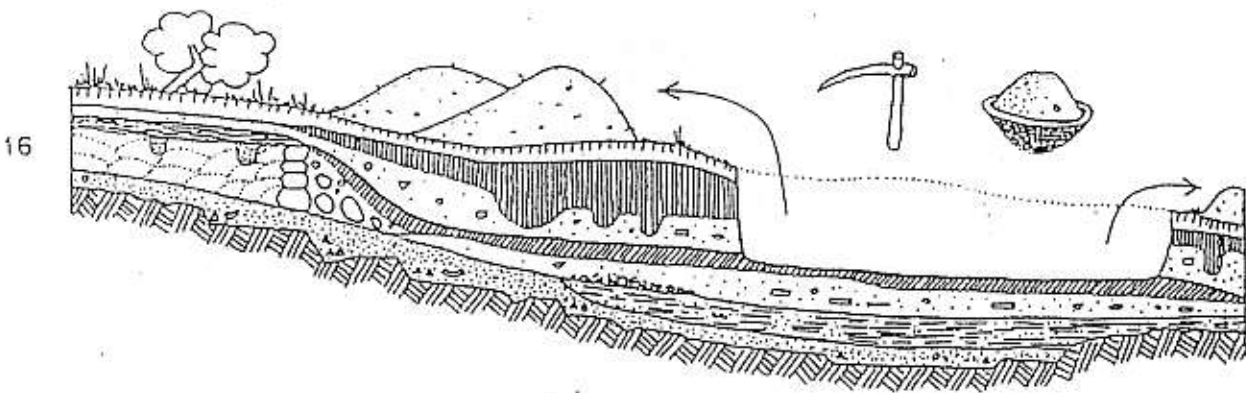


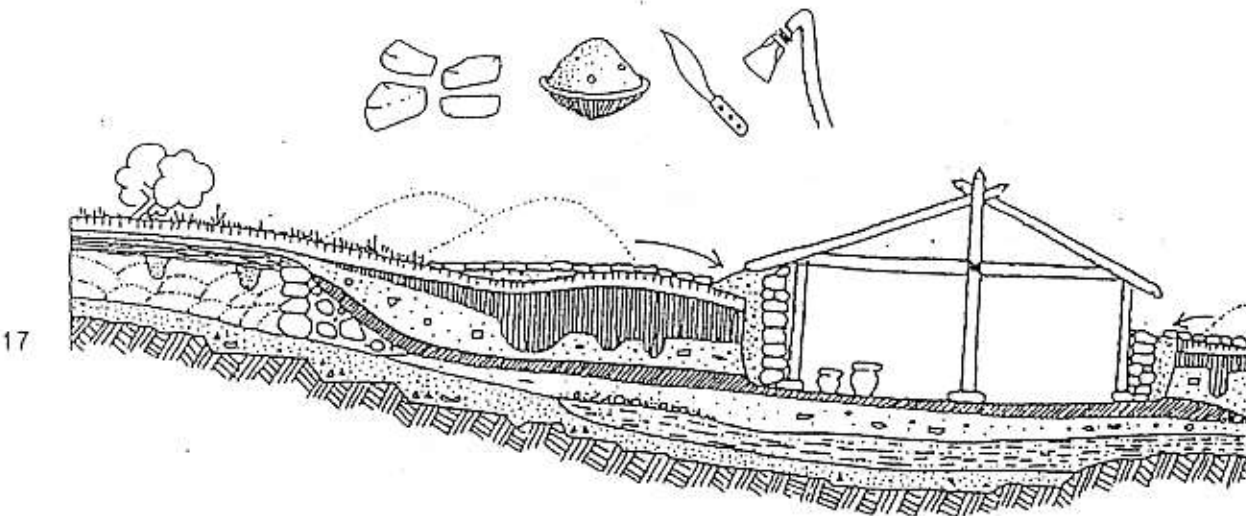
US 20
US 21-2



US 18
base



US 17



US 16
US 14

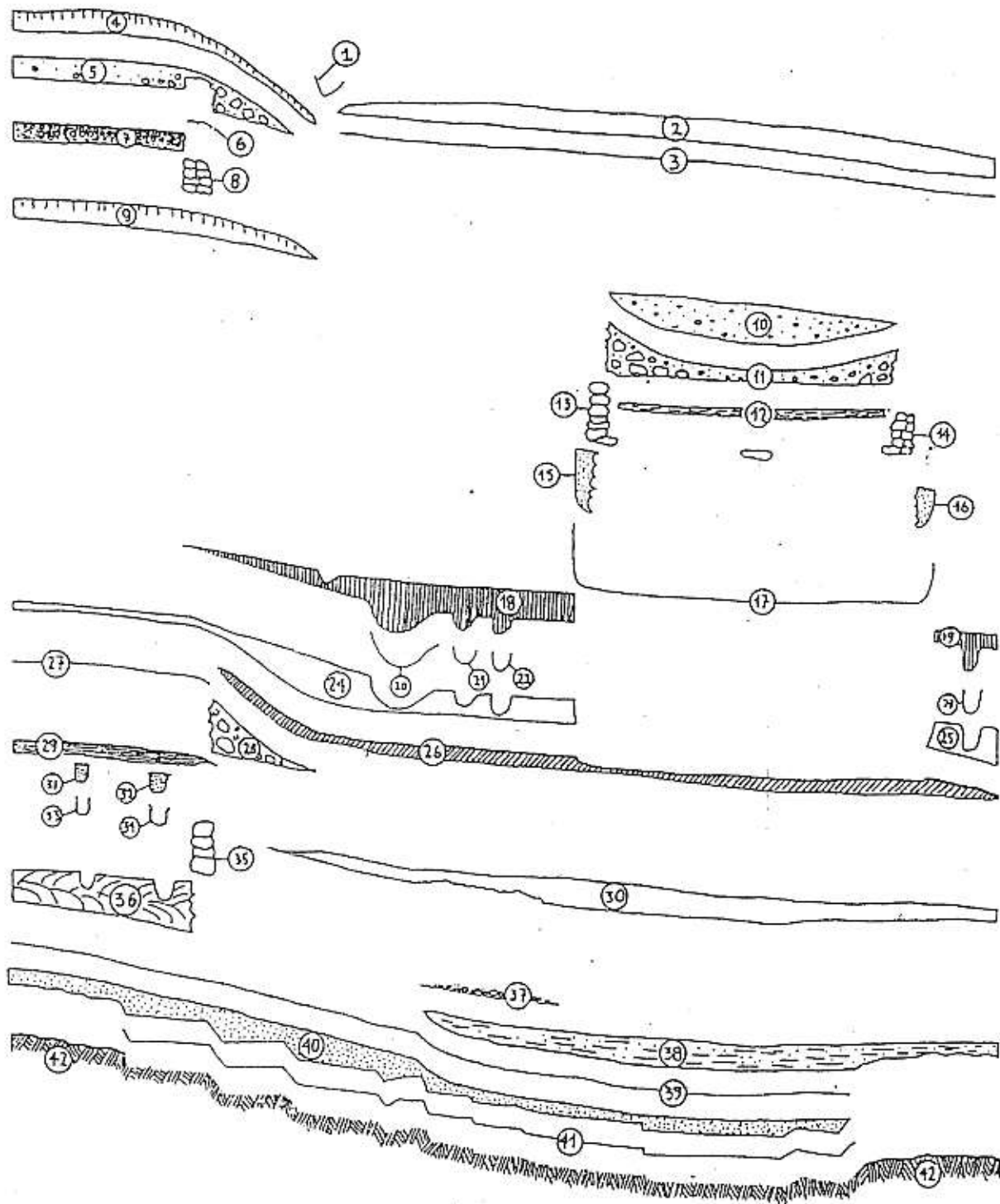


Fig. 30a - Sezione «esplosa» dalla sezione base a fig. 30 d-e.

Fig. 30b - Diagramma Harris, sequenza stratigrafica non interpretata: cronologia relativa delle unità stratigrafiche.

Fig. 30c - Sequenza stratigrafica con identificazione delle fasi, interpretazione della sequenza e cronologia assoluta.

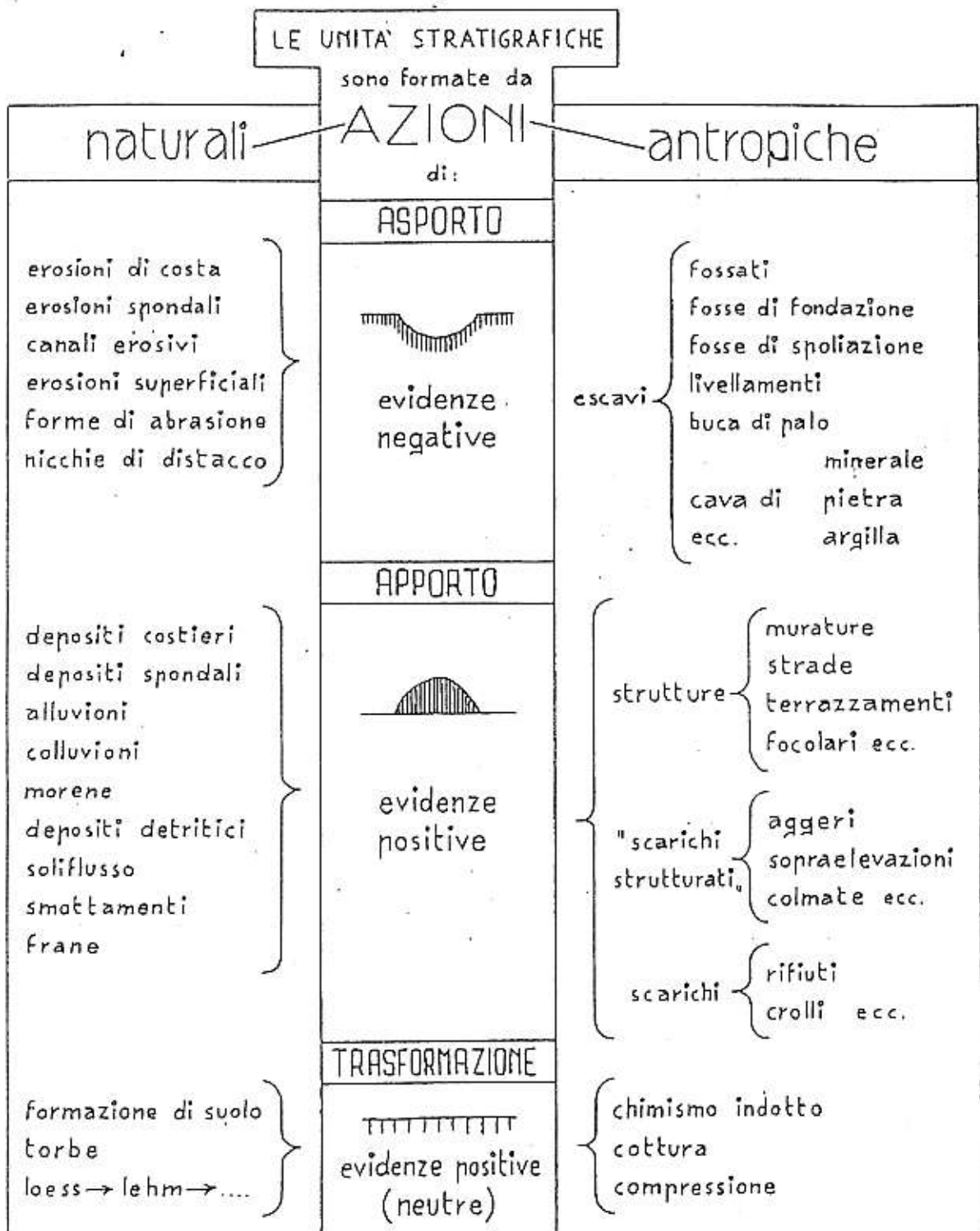


Fig. 7 - Schema esemplificativo della corrispondenza tra azioni (o processi) naturali e antropici.

Fig. 30b

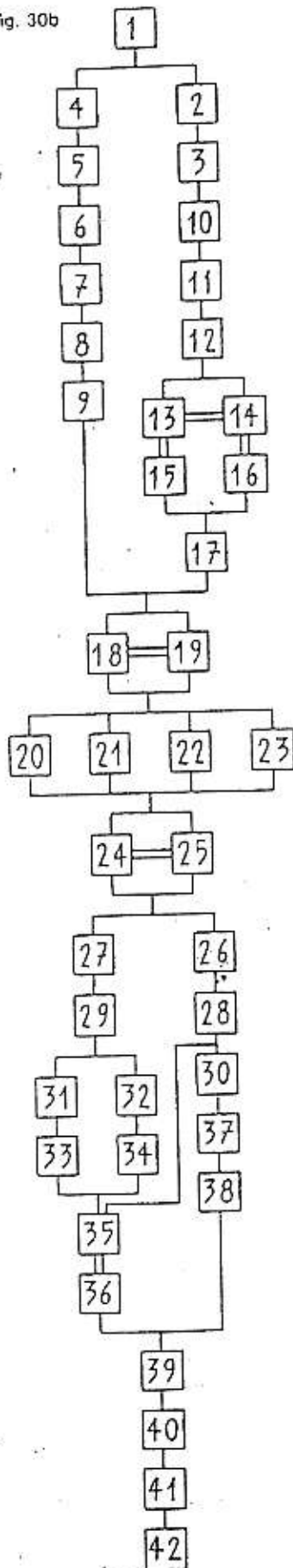


Fig. 30c

Diagramma Harris	Periodi	Cronologia
	crescita suolo e fase agricola	attuale ↑ moderno
	5ª fase di distruzione e degrado	moderno ↑ medievale
	5ª fase costruttiva (4º ciclo abit.)	medievale
	crescita suolo	medievale ↑ II sec. a.C.
	4ª fase di degrado	dopo il II sec. a.C.
	4ª fase costruttiva (3º ciclo abitativo)	IV - II sec. a.C.
	formazione suolo	
	3ª fase di degrado	dopo il IX sec. a.C.
	3ª fase costr. (2º ciclo abit.)	IX sec. a.C.
	2ª fase di degrado	XII - IX sec. a.C.
	2ª fase costruttiva (1º ciclo abitativo)	XII sec. a.C.
	1ª fase di degrado	XIII - XII sec. a.C.
	1ª fase costr. (1º ciclo abit.)	XIII sec. a.C.
	roccia in posto	preantico